



## ПОСТАНОВЛЕНИЕ

от «17» февраля 2024 года

№ 74

### О выдаче разрешения публичному акционерному обществу «Россети Центр и Приволжье» на размещение объекта на землях государственной неразграниченной собственности

В соответствии с пунктом 3 статьи 39.36 Земельного кодекса Российской Федерации, пункта 2 статьи 3.3 Федерального закона от 25 октября 2001 года № 137-ФЗ «О введении в действие Земельного кодекса Российской Федерации», Постановлением Правительства Российской Федерации от 3 декабря 2014 года № 1300 «Об утверждении перечня видов объектов, размещение которых может осуществляться на землях или земельных участках, находящихся в государственной или муниципальной собственности, без предоставления земельных участков и установления сервитутов», Постановлением Правительства Удмуртской Республики от 24 августа 2015 года № 417 «О порядке и условиях размещения объектов, размещение которых может осуществляться на землях или земельных участках, находящихся в государственной или муниципальной собственности, без предоставления земельных участков и установления сервитутов», рассмотрев заявление от 26 января 2024 года № МР7-УдЭ/24-1/385 А (вх. № 0344 от 26 января 2024 года) заместителя директора по инвестиционной деятельности филиала публичного акционерного общества «Россети Центр и Приволжье» - «Удмуртэнерго» Лушникова Ивана Петровича, действующего от имени филиала публичного акционерного общества «Россети Центр и Приволжье» - «Удмуртэнерго» на основании доверенности № Д-УдЭ/65 от 19 октября 2023 года и представленные документы, Администрация муниципального образования «Муниципальный округ Можгинский район Удмуртской Республики» **ПОСТАНОВЛЯЕТ:**

1. Разрешить публичному акционерному обществу «Россети Центр и Приволжье» размещение следующего объекта: воздушная линия электропередач: «Реконструкция ВЛ-0,4 кВ со строительством отпаяк ВЛИ-0,4 кВ (подставные опоры) в Удмуртской Республике (2024 год).(ТП до 15 кВт)» на землях государственной неразграниченной собственности в границах кадастрового квартала 18:17:063001 проектной площадью 47 кв.м, протяженностью 7,6 м, с координатами согласно приложению к настоящему постановлению, сроком на 49 (сорок девять) лет.

2. Рекомендовать публичному акционерному обществу «Россети Центр и Приволжье»:

1) выполнить требования, предусмотренные статьей 39.35 Земельного кодекса Российской Федерации;

2) установить охранную зону объекта в случаях, предусмотренных законодательством Российской Федерации;

3) оформить права на земельный участок, указанный в пункте 1 настоящего постановления, под построенным объектом недвижимости в соответствии с законодательством Российской Федерации;

4) до начала производства земляных работ согласовать проведение работ с представителями организаций, инженерные коммуникации которых проходят в зоне земляных работ.

3. Установить, что действие разрешения на размещение объекта может быть досрочно прекращено в случаях, установленных законодательством Российской Федерации.

4. Направить копию настоящего постановления в Межмуниципальный отдел по Можгинскому, Алнашскому, Граховскому и Кизнерскому районам Управления Федеральной службы государственной регистрации, кадастра и картографии по Удмуртской Республике в течение десяти дней со дня подписания настоящего постановления.

5. Контроль за исполнением настоящего постановления возложить на Первого заместителя главы Администрации района по строительству и муниципальной инфраструктуре Тубылова И.В.

Глава муниципального образования  
«Муниципальный округ Можгинский район  
Удмуртской Республики»



А.Г. Васильев

Проект вносит:  
Начальника отдела имущественных отношений

Н.Н. Набиева

Согласовано:  
Первый заместитель главы Администрации района  
по строительству и муниципальной инфраструктуре

И.В. Тубылов

Начальник отдела организационной и  
правовой работы - юрисконсульт

В.Е. Алексеева

**ПРИЛОЖЕНИЕ**  
к постановлению Администрации МО «Муниципальный округ  
Можгинский район Удмуртской Республики»  
от 07.01.2024 № 71

**Схема границ предполагаемых к использованию земель или части земельных участков  
на кадастровом плане территории №35 от 26.01.2024**

**Местоположение:** Удмуртская Республика, Можгинский район

**Кадастровый квартал и (или) кадастровый номер:** 18:17:063001





**Объект:** «Реконструкция ВЛ-0,4 кВ со строительством отпаяк ВЛИ-0,4 кВ (подставные опоры) в Удмуртской Республике (2024 год). (ТП до 15 кВт)»

Условный номер земельного участка: <b>:ЗУ1</b>		
Проектная площадь земельного участка: <b>47 кв. м.</b>		
Протяженность: 7,6 м.		
Система координат – МСК18		
Обозначение характерных точек границ	Координаты, м	
	X	Y
1	2	3
н1	325553,19	2167295,12
н2	325550,05	2167297,61
н3	325542,83	2167288,46
н4	325545,96	2167285,98
н1	325553,19	2167295,12



**Масштаб 1:1000**

**Условные обозначения:**

-  - граница земельных участков, сведения ЕГРН о которой позволяют однозначно определить ее положение на местности
-  - границы испрашиваемого земельного участка
-  - граница объектов капитального строительства, сведения ЕГРН о которой позволяют однозначно определить ее положение на местности
-  - граница зон с особыми условиями использования территории

Выполнил кадастровый инженер  
 ПАО «Россети Центр и Приволжье»  
 Осипов Д. Г.