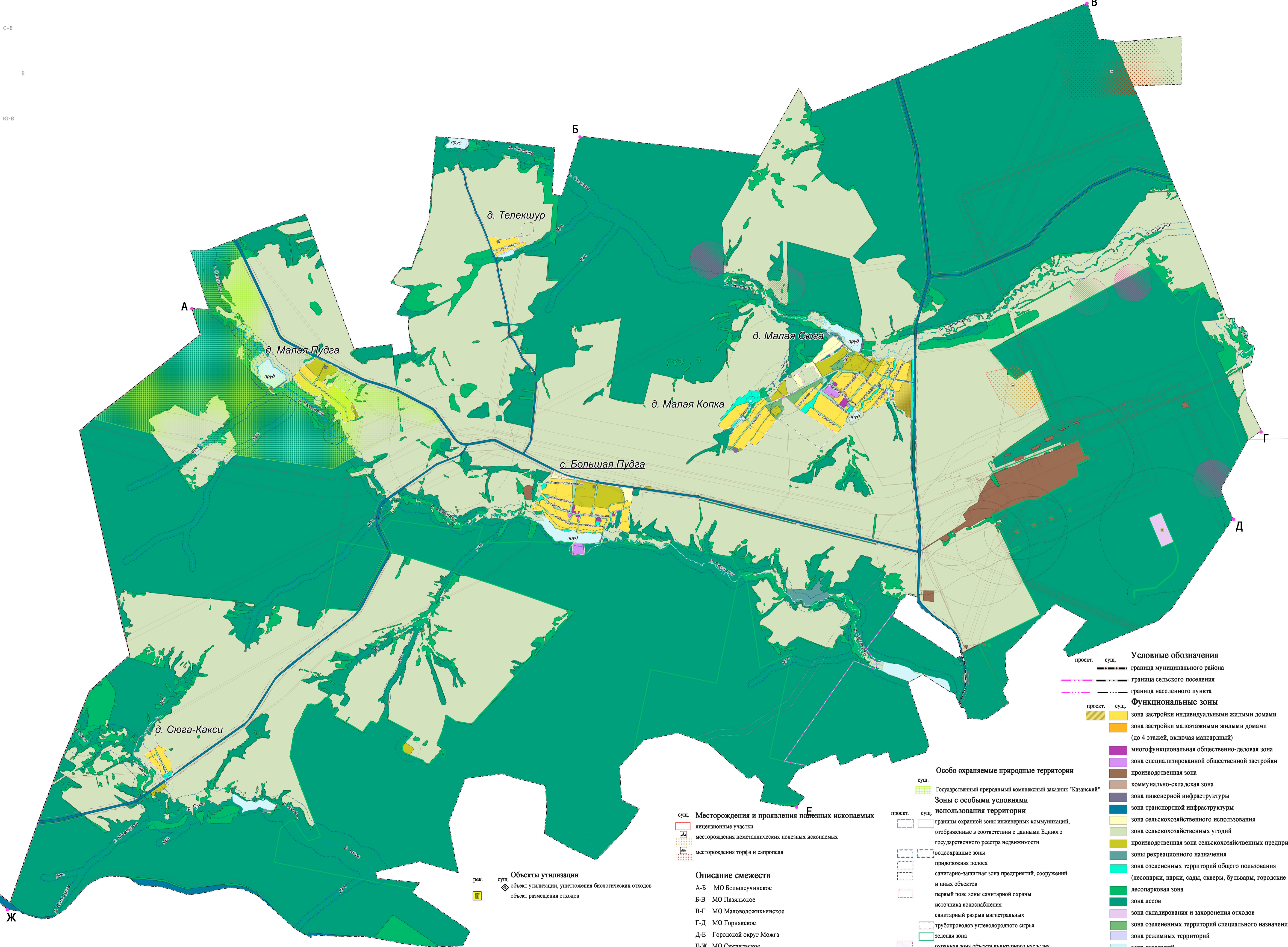
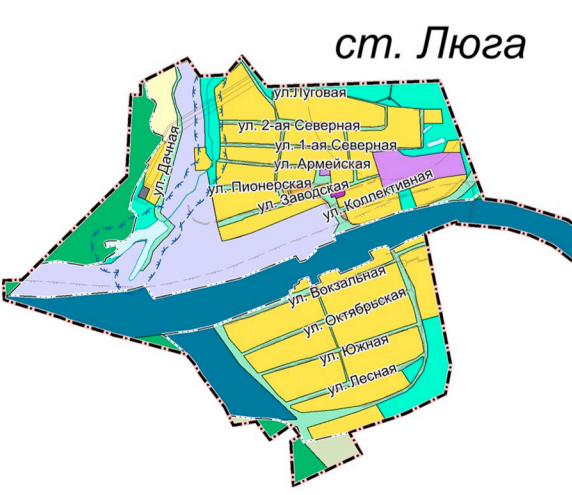
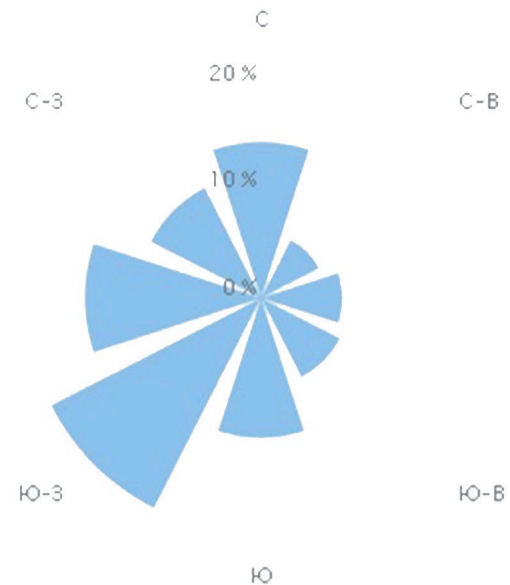


Проект внесения изменений в Генеральный план муниципального образования «Большепудгинское» Можгинского района Удмуртской Республики
 Карта зон с особыми условиями использования территории и особо охраняемых природных территорий федерального, регионального и местного значения



- Условные обозначения**
- проект. суц. граница муниципального района
 - суц. граница сельского поселения
 - проект. суц. граница населенного пункта
- Функциональные зоны**
- проект. суц. зона застройки индивидуальными жилыми домами
 - зона застройки малоэтажными жилыми домами (до 4 этажей, включая мансардный)
 - многофункциональная общественно-деловая зона
 - зона специализированной общественной застройки
 - производственная зона
 - коммунально-складская зона
 - зона инженерной инфраструктуры
 - зона транспортной инфраструктуры
 - зона сельскохозяйственного использования
 - зона сельскохозяйственных угодий
 - производственная зона сельскохозяйственных предприятий
 - зоны рекреационного назначения
 - зона озелененных территорий общего пользования (лесопарки, парки, сады, скверы, бульвары, городские леса)
 - лесопарковая зона
 - зона лесов
 - зона складирования и захоронения отходов
 - зона озелененных территорий специального назначения
 - зона режимных территорий
 - зона акваторий
 - иные зоны

- Объекты утилизации**
- рек. объект утилизации, уничтожения биологических отходов
 - суц. объект размещения отходов
- Описание смежеств**
- А-Б МО Большеучинское
 - Б-В МО Пазяльское
 - В-Г МО Маловоложикинское
 - Г-Д МО Горнякское
 - Д-Е Городской округ Можга
 - Е-Ж МО Сюгайское
 - Ж-А Кизнерский район

- Обособляемые природные территории**
- суц. Государственный природный комплексный заказник "Казанский"
- Зоны с особыми условиями использования территории**
- проект. суц. границы охранной зоны инженерных коммуникаций, отображенные в соответствии с данными Единого государственного реестра недвижимости
 - суц. водоохранные зоны
 - суц. придорожная полоса
 - суц. санитарно-защитная зона предприятий, сооружений и иных объектов
 - суц. первый пояс зоны санитарной охраны источника водоснабжения
 - суц. санитарный разрыв магистральных трубопроводов углеводородного сырья
 - суц. зеленая зона
 - суц. охранная зона объекта культурного наследия
 - суц. прибрежная защитная полоса
 - суц. санитарный разрыв линий железнодорожного транспорта

Масштаб 1 : 28 000