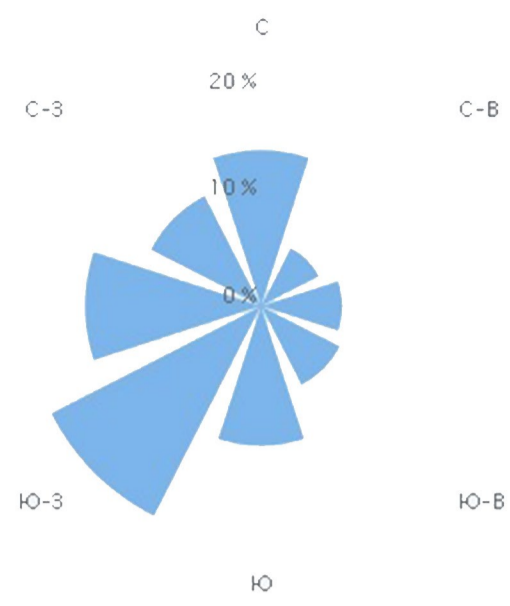
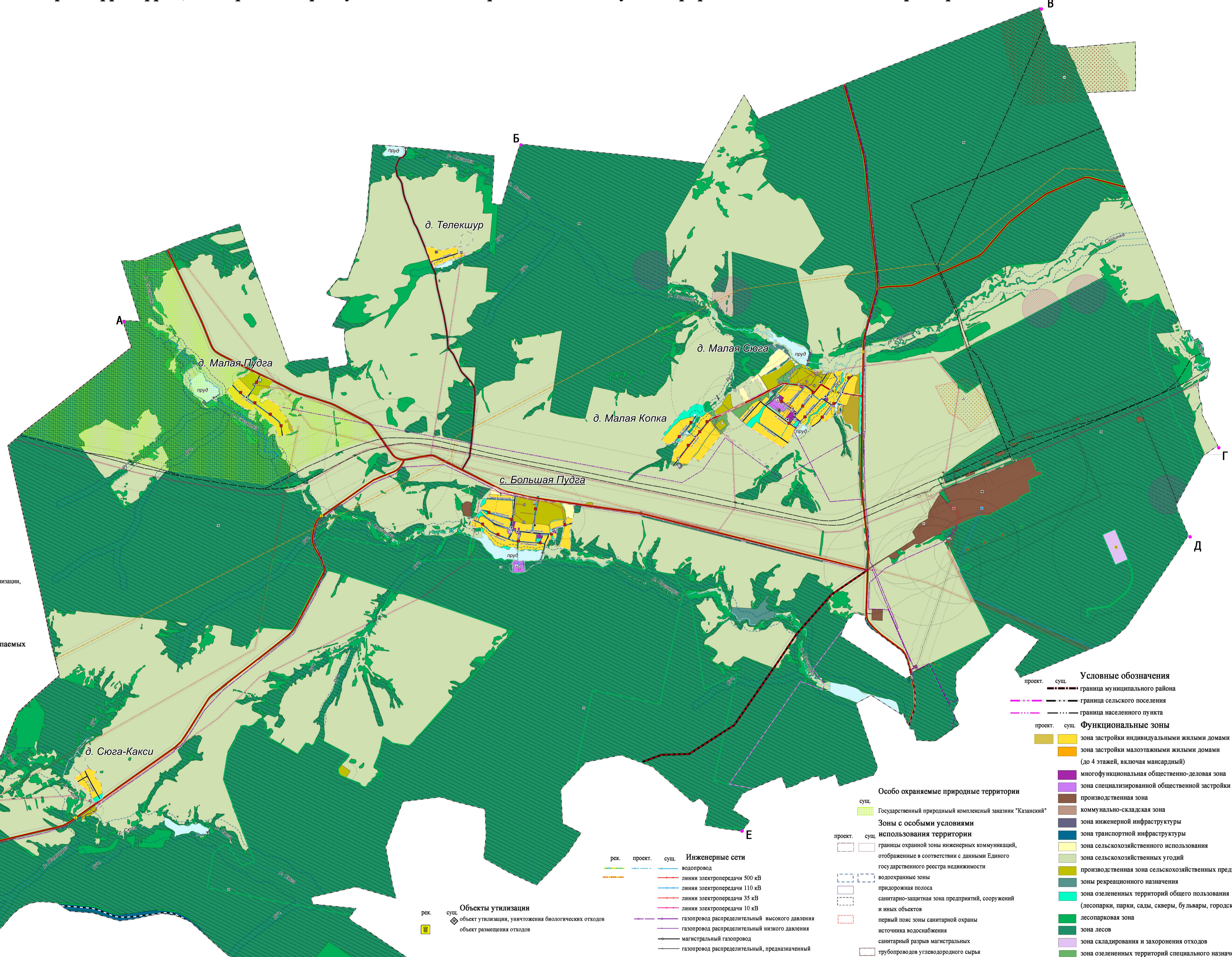
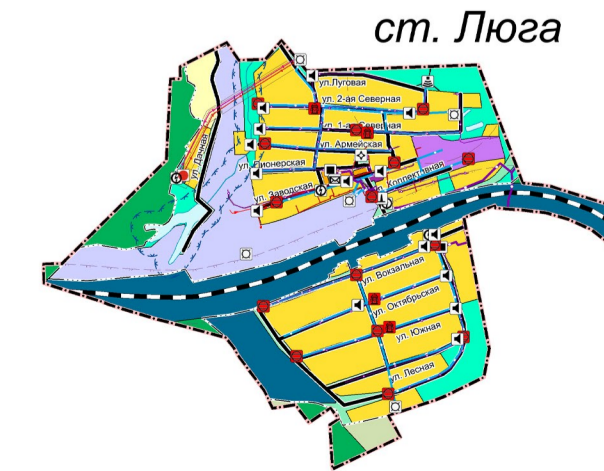


# Генеральный план муниципального образования «Большепудгинское» Можгинского района Удмуртской Республики

## Карта территорий, подверженных риску возникновения чрезвычайных ситуаций природного и техногенного характера



- Описание смежеств**
- А-Б МО Большеучинское
  - Б-В МО Пазяльское
  - В-Г МО Маловоложикинское
  - Г-Д МО Горняжское
  - Д-Е Городской округ Можга
  - Е-Ж МО Сюгайское
  - Ж-А Кизнерский район
- Автомобильные дороги**
- рек. проект. сущ. автомобильные дороги регионального или межмуниципального значения
  - автомобильные дороги местного значения
- Объекты транспортной инфраструктуры**
- сущ. мостовое сооружение
  - станция автозаправочная
  - железнодорожный путь общего пользования
  - посадочная площадка
  - улицы в жилой застройке
- Объекты инженерной инфраструктуры**
- проект. сущ. электрическая подстанция 110 кВ
  - электрическая подстанция 35 кВ
  - трансформаторная подстанция
  - пункт редуцирования газа (ПРГ)
  - источник тепловой энергии (котельные)
  - артезианская скважина
  - водонапорная башня
  - базовая станция
  - наземная станция (радиосвязи)
  - резервуар
  - водосборные и водопропускные гидротехнические сооружения (в том числе сопрягающие)
  - компрессорная станция (КС), компрессорный цех (КЦ)
- Объекты местного значения**
- проект. сущ. обособленное структурное подразделение медицинской организации, оказывающей первичную медико-санитарную помощь
  - кладбище
  - объекты обеспечения пожарной безопасности
  - объекты информирования и оповещения
- Месторождения и проявления полезных ископаемых**
- сущ. лицензионные участки
  - месторождения неметаллических полезных ископаемых
  - месторождения торфа и сапропеля
- Территории, подверженные риску возникновения чрезвычайных ситуаций**
- сущ. территории, подверженные риску возникновения чрезвычайных ситуаций природного характера



- Объекты утилизации**
- рек. сущ. объект утилизации, уничтожения биологических отходов
  - объект размещения отходов

- Инженерные сети**
- рек. проект. сущ. водопровод
  - линия электропередачи 500 кВ
  - линия электропередачи 110 кВ
  - линия электропередачи 35 кВ
  - линия электропередачи 10 кВ
  - газопровод распределительный высокого давления
  - газопровод распределительный низкого давления
  - магистральный газопровод
  - газопровод распределительный, предназначенный для транспортировки природного газа под давлением свыше 1.2 МПа и сжиженного углеводородного газа
  - теплопровод распределительный
  - линия связи

- Особо охраняемые природные территории**
- сущ. Государственный природный комплексный заказник "Казанский"
- Зоны с особыми условиями использования территории**
- проект. сущ. границы охранной зоны инженерных коммуникаций, отображенные в соответствии с данными Единого государственного реестра недвижимости
  - водоохранные зоны
  - придорожная полоса
  - санитарно-защитная зона предприятий, сооружений и иных объектов
  - первый пояс зоны санитарной охраны источника водоснабжения
  - санитарный разрыв магистральных трубопроводов углеводородного сырья
  - зеленая зона
  - охранная зона объекта культурного наследия
  - прибрежная защитная полоса
  - санитарный разрыв линий железнодорожного транспорта

- Условные обозначения**
- проект. сущ. граница муниципального района
  - граница сельского поселения
  - граница населенного пункта
- Функциональные зоны**
- проект. сущ. зона застройки индивидуальными жилыми домами
  - зона застройки малоэтажными жилыми домами (до 4 этажей, включая мансардный)
  - многофункциональная общественно-деловая зона
  - зона специализированной общественной застройки
  - производственная зона
  - коммунально-складская зона
  - зона инженерной инфраструктуры
  - зона транспортной инфраструктуры
  - зона сельскохозяйственного использования
  - зона сельскохозяйственных угодий
  - производственная зона сельскохозяйственных предприятий
  - зоны рекреационного назначения
  - зона озелененных территорий общего пользования (лесопарки, парки, сады, скверы, бульвары, городские леса)
  - лесопарковая зона
  - зона лесов
  - зона складирования и захоронения отходов
  - зона озелененных территорий специального назначения
  - зона режимных территорий
  - зона акваторий
  - иные зоны

Масштаб 1 : 28 000