

Утверждена

(наименование документа об утверждении, включая наименования органов государственной власти или

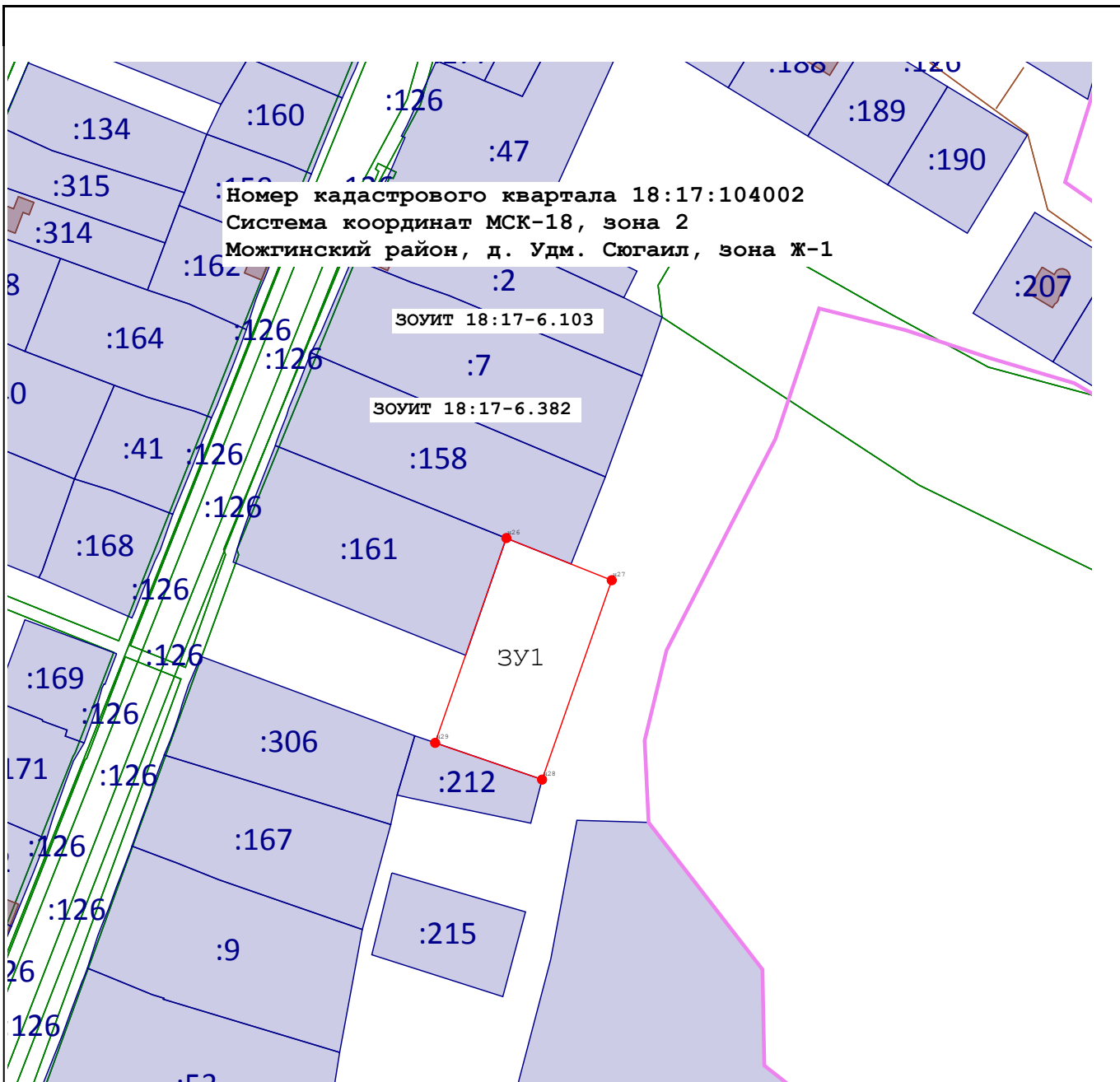
органов местного самоуправления, принявших решение об утверждении схемы или

подписавших соглашение о перераспределении земельных участков)

от _____ № _____









Схема расположения земельного участка или земельных участков на кадастровом плане территории

Площадь земельного участка _____ 2 504 м²		
(указывается проектная площадь образуемого земельного участка, вычисленная с использованием технологических и программных средств, в том числе размещенных на официальном сайте федерального органа исполнительной власти, уполномоченного Правительством Российской Федерации на осуществление государственного кадастрового учета, государственной регистрации прав, ведение Единого государственного реестра недвижимости и предоставление сведений, содержащихся в Едином государственном реестре недвижимости, в информационно-телекоммуникационной сети "Интернет" (далее - официальный сайт), с округлением до 1 квадратного метра. Указанное значение площади земельного участка может быть уточнено при проведении кадастровых работ не более чем на десять процентов)		
Обозначение характерных точек границ	Координаты, м	
	(указываются в случае подготовки схемы расположения земельного участка с использованием технологических и программных средств, в том числе размещенных на официальном сайте. Значения координат, полученные с использованием указанных технологических и программных средств, указываются с округлением до 0,01 метра)	
	X	Y
1	2	3
н26	340 765,14	2 165 266,55
н27	340 751,58	2 165 300,40
н28	340 687,42	2 165 278,02
н29	340 699,25	2 165 243,68
н26	340 765,14	2 165 266,55



Масштаб 1:2 000

Условные обозначения:

-  - Существующая часть границы, имеющиеся в ГКН сведения о которой достаточны для определения ее местоположения
-  - Вновь образованная часть границы, сведения о которой достаточны для определения ее местоположения
-  - характерная точка границы вновь образуемого земельного участка, сведения о которой отсутствуют в ЕГРН
-  - Надписи кадастрового номера земельного участка
-  - Текстовые надписи
-  - Граница кадастрового квартала
-  - охранная зона сети газоснабжения Можгинского района
-  - Охранная зона ЛЭП - 0,4 кВ д. Удмуртский Сюгаил на 145 опорах протяженностью 5,220 км, назначение: коммуникационное, инв.№ 5467, адрес объекта: Удмуртская Республика, Можгинский район, д.Удмурт Сюгаил.