

Утверждена

(наименование документа об утверждении, включая наименования органов государственной власти или

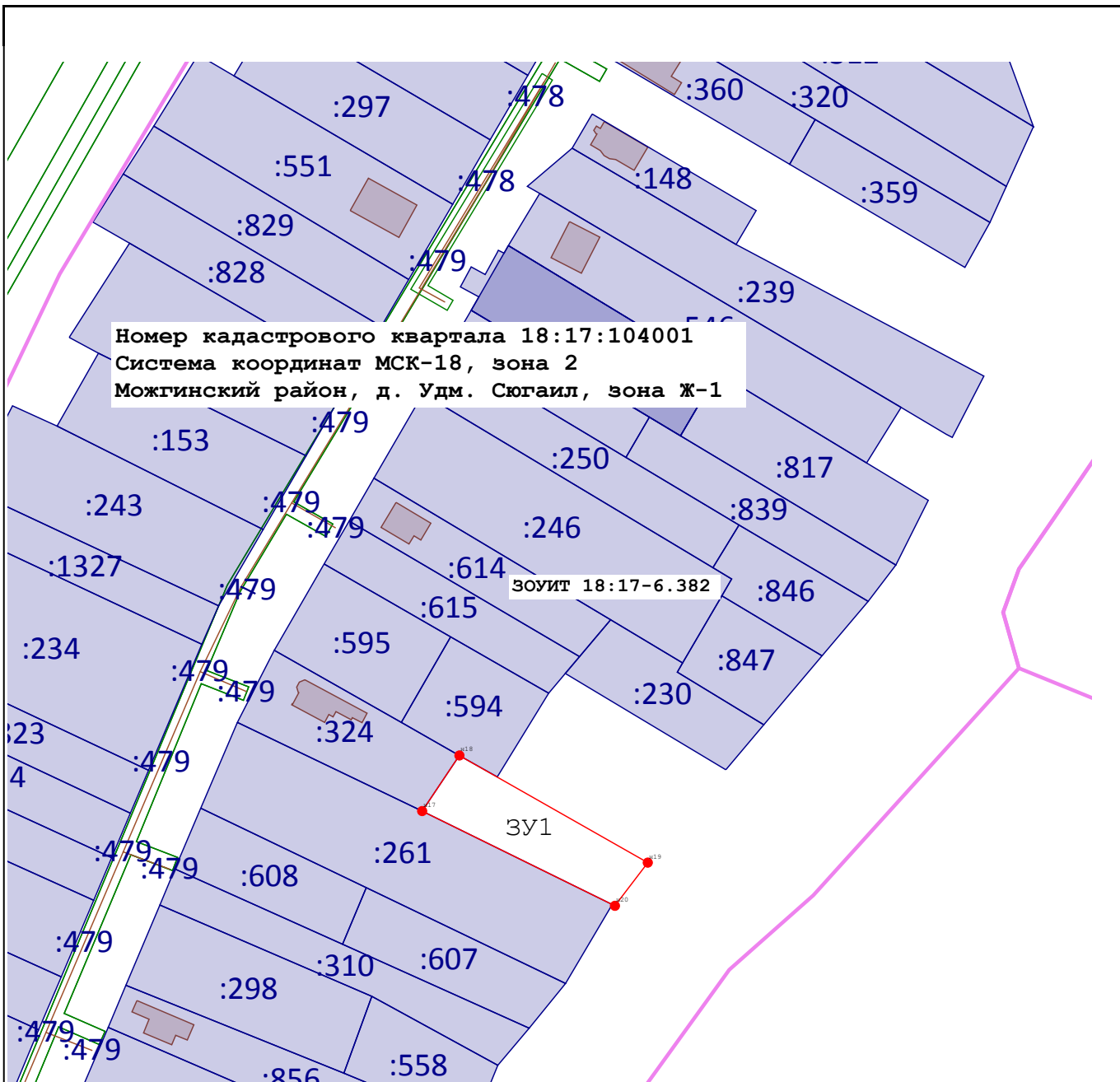
органов местного самоуправления, принявших решение об утверждении схемы или

подписавших соглашение о перераспределении земельных участков)

от _____ № _____




Схема расположения земельного участка или земельных участков на кадастровом плане территории

Площадь земельного участка _____ 1 339 м²		
(указывается проектная площадь образуемого земельного участка, вычисленная с использованием технологических и программных средств, в том числе размещенных на официальном сайте федерального органа исполнительной власти, уполномоченного Правительством Российской Федерации на осуществление государственного кадастрового учета, государственной регистрации прав, ведение Единого государственного реестра недвижимости и предоставление сведений, содержащихся в Едином государственном реестре недвижимости, в информационно-телекоммуникационной сети "Интернет" (далее - официальный сайт), с округлением до 1 квадратного метра. Указанное значение площади земельного участка может быть уточнено при проведении кадастровых работ не более чем на десять процентов)		
Обозначение характерных точек границ	Координаты, м	
	(указываются в случае подготовки схемы расположения земельного участка с использованием технологических и программных средств, в том числе размещенных на официальном сайте. Значения координат, полученные с использованием указанных технологических и программных средств, указываются с округлением до 0,01 метра)	
	X	Y
1	2	3
н17	340 033,07	2 164 143,33
н18	340 050,96	2 164 155,30
н19	340 016,48	2 164 215,80
н20	340 002,58	2 164 205,25
н17	340 033,07	2 164 143,33



Масштаб 1:2 000

Условные обозначения:


-  - Существующая часть границы, имеющиеся в ГКН сведения о которой достаточны для определения ее местоположения
-  - Вновь образованная часть границы, сведения о которой достаточны для определения ее местоположения
-  - характерная точка границы вновь образуемого земельного участка, сведения о которой отсутствуют в ЕГРН

:18

- Надписи кадастрового номера земельного участка

Измер кадастрового квартала 18:17:000001
Система координат МСК-18 (зона 2)
д. Сюгаил, Можгинский район, Удмуртская Республика

- Текстовые надписи

 - Граница кадастрового квартала

зоуит
18:30-6.58

- охранный зона сети газоснабжения Можгинского района

зоуит
18:30-6.58

- Охранный зона ЛЭП - 0,4 кВ д. Удмуртский Сюгаил на 145 опорах протяженностью 5,220 км, назначение: коммуникационное, инв.№ 5467, адрес объекта: Удмуртская Республика, Можгинский район, д.Удмурт Сюгаил.